


ことびきやま 琴引山

登山ガイドマップ



飯南町へのアクセス

飯南町は島根県中南部にあり、広島県との県境、周囲を1,000m前後の琴引山や大方木山などに囲まれ、平坦地の標高が約450mの県内でも代表的な高原地帯です。

■広島方面から約1時間40分
広島IC～(山陽道・広島道・中国道)～三次IC～(R54)～飯南町

■松江方面から約1時間30分
松江玉造IC(山陰道・松江道)～吉田・掛合IC～(R54)～飯南町

道の駅「赤来高原」
登山情報やサイクリング情報が充実した道の駅
島根県飯石郡飯南町下赤来880-3
電話番号 0854-76-9050
営業時間 9:00～18:00
定休日 水曜日
URL <https://www.satoyamania.net/>
11 地元食材を使った料理や手作りのパンが楽しめるレストラン。

道の駅「頓原」
全国的に珍しい宿泊できる道の駅
島根県飯石郡飯南町花栗48
電話番号 0854-72-1111
営業時間 9:00～17:30
定休日 木曜日
URL <http://www.r-yamanami.com/>
11 レストランでは地域の伝統的なワニ料理(サメ)が食べられます。

三瓶山広域ツーリズム振興協議会
HP、facebookなど、三瓶エリアの情報をwebで公開中!
飯南町観光協会 0854-76-9050
受付時間 9:00～17:00(定休日水曜日・年末年始は除く)
大田市観光振興課 0854-82-1600
飯南町産業振興課 0854-76-2214
美郷町産業振興課 0855-75-1214
GOGOさんべ 検索

琴引山登山

琴引山は、標高1,014m、島根県飯南町の中央東側に位置し、北東側の山麓には琴引フォレストパークスキー場があります。ふもとの集落などから5つの登山道があり、山頂までの所要時間は、およそ60～90分と初心者にも比較的登りやすい山となっています。登山道には、琴弾山神社、大神岩、穴神琴弾岩などオオクニヌシゆかりの旧跡が残っています。



琴弾山神社



琴引スキー場からの登山道



大神岩

山頂は360度の展望が開け、北側には出雲平野、島根半島を望むことができます。

琴引山の歴史と伝承

【オオクニヌシ神の琴】

琴引山は古くから神話の山、中世修験道の聖地、牛馬安全、現代では子ども病氣平癒に霊験あらたかとして信仰を集めてきました。山の名前の由来を紐解くと今からおよそ1,300年前につくられた『出雲国風土記』には、この山の峰の窟屋に、オオクニヌシ神の琴がある。だからこの山を琴引山という。と記されています。古代において『琴』は神のお告げを伺う祭器として特別な存在でした。『古事記』には、オオクニヌシ神がスサノオ神のもとから、太刀・弓矢・琴を盗み出すエピソードが掲載されていますが、オオクニヌシ神にとって、琴は命をかけても手に入れたいものだったことが伺えます。その琴を納める琴引山は、古代出雲地方にとって、また、オオクニヌシ神を祀る集団にとって特別な山であったと考えられています。

【スセリヒメ神との旅立ち】

『古事記』によると・・・
オオクニヌシは、寝ているスサノオのもとから娘のスセリ姫、太刀・弓矢・琴を略奪し、スサノオの試練を克服し、地上世界の王となったと記されています。その後の物語を地元ではこう伝えています。
「オオクニヌシ神は、根の国から脱出した後、スセリ姫と一緒に琴引山に登り、琴を奏でながら出雲国の国づくりについて考えを巡らせました。二人は琴引山の山頂から、遠く出雲平野を見渡し、これから鎮まるべき場所を仲睦まじく相談しました。今の出雲大社があるところです。」
琴引山はオオクニヌシ神による出雲の国づくりの原点です。



全国の神々が降り立つ山

旧暦の10月全国の神々は、次の年の縁結びの会議をするため出雲大社へお集まりになるという話は有名です。すべての神様が出雲へ集まるため、全国的にはこの月を、「神無月」、出雲地方では「神在月」と呼んでいます。八百万の神々は、まず、出雲国の琴引山(飯南町1,014m)へ降臨し、琴引山を源流とする神戸川をたよりに、日本海へ出て、稲佐の浜から出雲大社へお入りになると言われています。

琴引山の山頂近くには、出雲大神オオクニヌシ神を祀る琴弾山神社が鎮座し、毎年9月23日前後に例祭が行われています。この例祭の同日、琴引山山頂では、全国の神々が降臨する神在月に先立って、山を清める「神迎え神事」が行われ、多くの参拝者が山頂に集います。



神迎え神事(秋分の日)

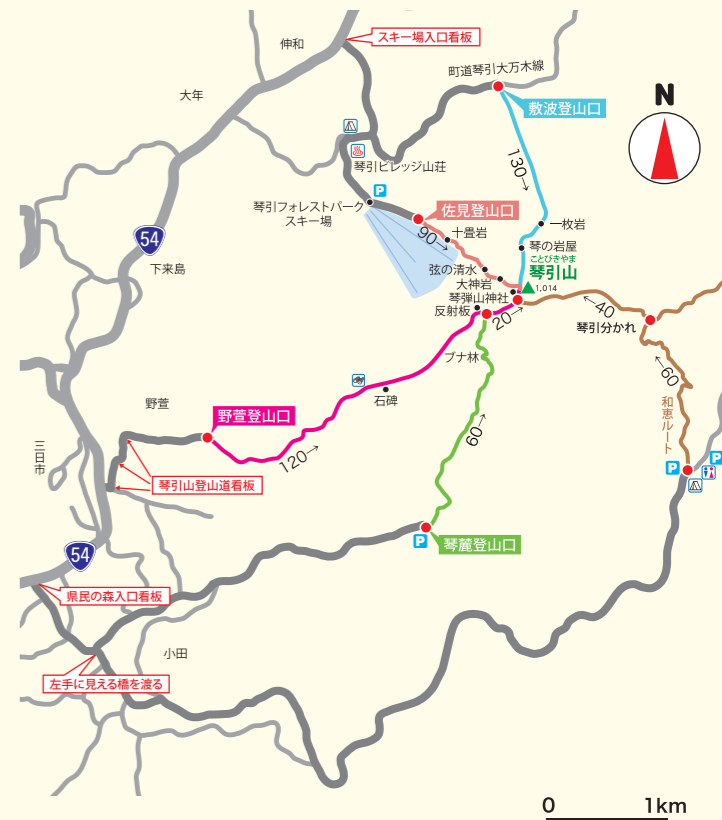
●●●●● 琴引山の植物 ●●●●●

頂上から東側の斜面は、ブナの純林が広がり、北西側のスキー場からの登山路に広がるスギ林の中に、この地では珍しい北方系のギンバイソウが群生しています。

 ミツバツツギ(6月上)	 ミヤマハハソ(7月)	 キンバイソウ(7月中)
 ミヤマカタバミ(3月～4月)	 ミツマタ(4月)	 ヒトリソウ(4月)
 ヤマエゴサク(4月上～4月中)	 ムラサキマン(4月～5月)	 ミヤマキケマン(4月中～5月)
 コブシ(4月中～5月上)	 ヤムリソウ(4月下～5月上)	 フタリスズカ(5月)
 ツリバナ(5月中～5月下)	 オオバサガラ(6月)	 コサジサイ(6月)
 ミツバツツギ(6月上)	 カワラナデシコ(7月～9月)	 ソバナ(8月)
 イヤタタ(8月～10月)	 ウスガタマブキ(9月)	 キンバイソウ実(9月)
 アキノギンリョウソウ(9月)	 シコクママコナ(9月)	 ツリバナ実(9月)
 サンインヒキオコン(9月～10月)	 サワフタギ実(10月)	 ナナカマド実(10月)

登山道の所要時間の目安

区間ごとの所要時間(分)の目安を示しています。

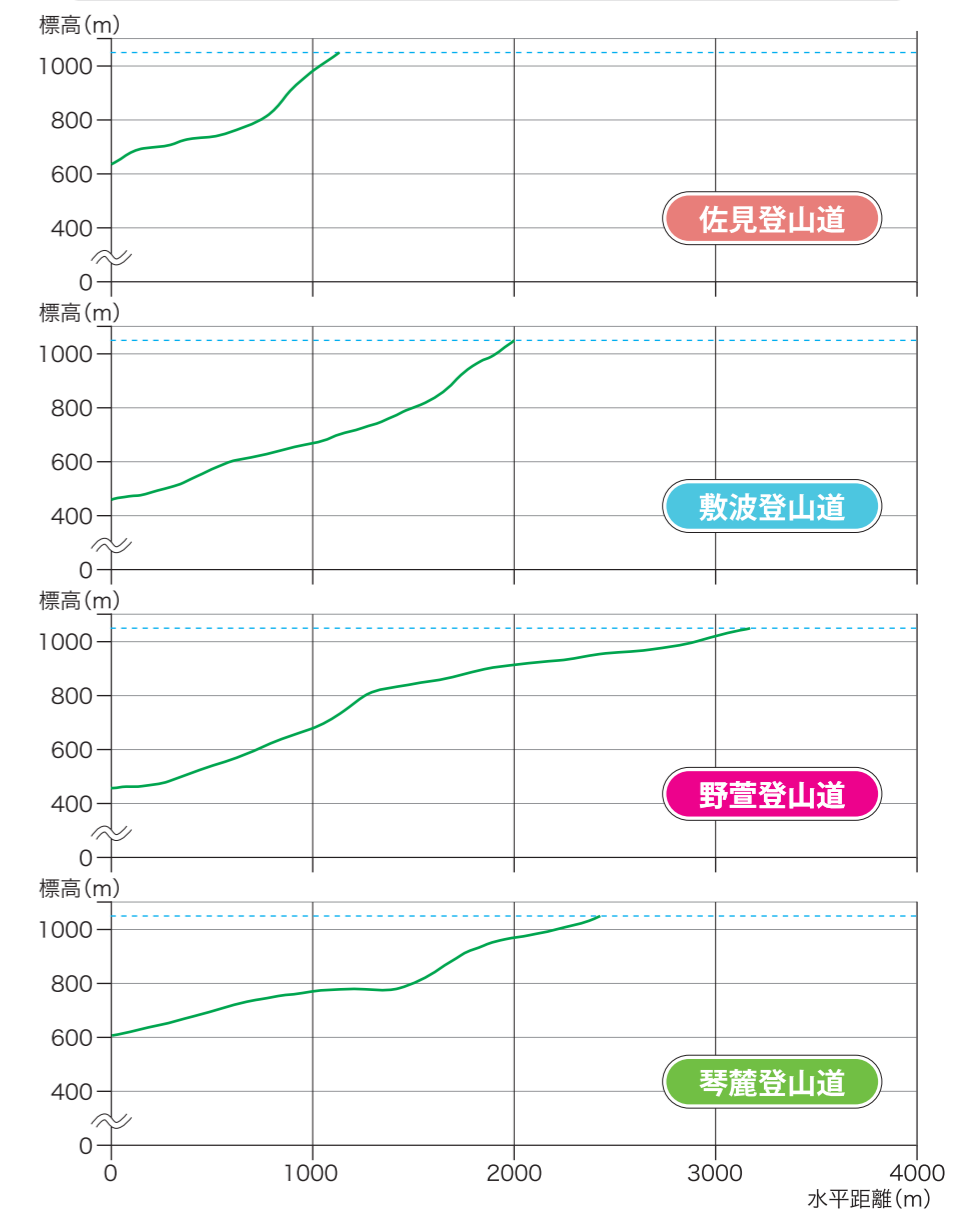


琴引山登山マップ

●主な登山道

さきみ 佐見登山道	山頂まで1.2km およそ60分～90分	琴引スキー場からの登山道。途中に大神岩、琴弾山神社がある。
しくなみ 敷波登山道	山頂まで2.0km およそ100分～130分	敷波集落からの登山道で歴史の古いルート。途中に穴神琴弾岩がある。
の かや 野萱登山道	山頂まで3.2km およそ90分～120分	野萱地区、向野萱からの登山道で、歴史の古いルート。
きん ろく 琴麓登山道	山頂まで2.4km およそ60分～90分	野萱地区、大灰屋からの登山道で、比較的緩やかなルート。

琴引山主要登山道の経路断面図

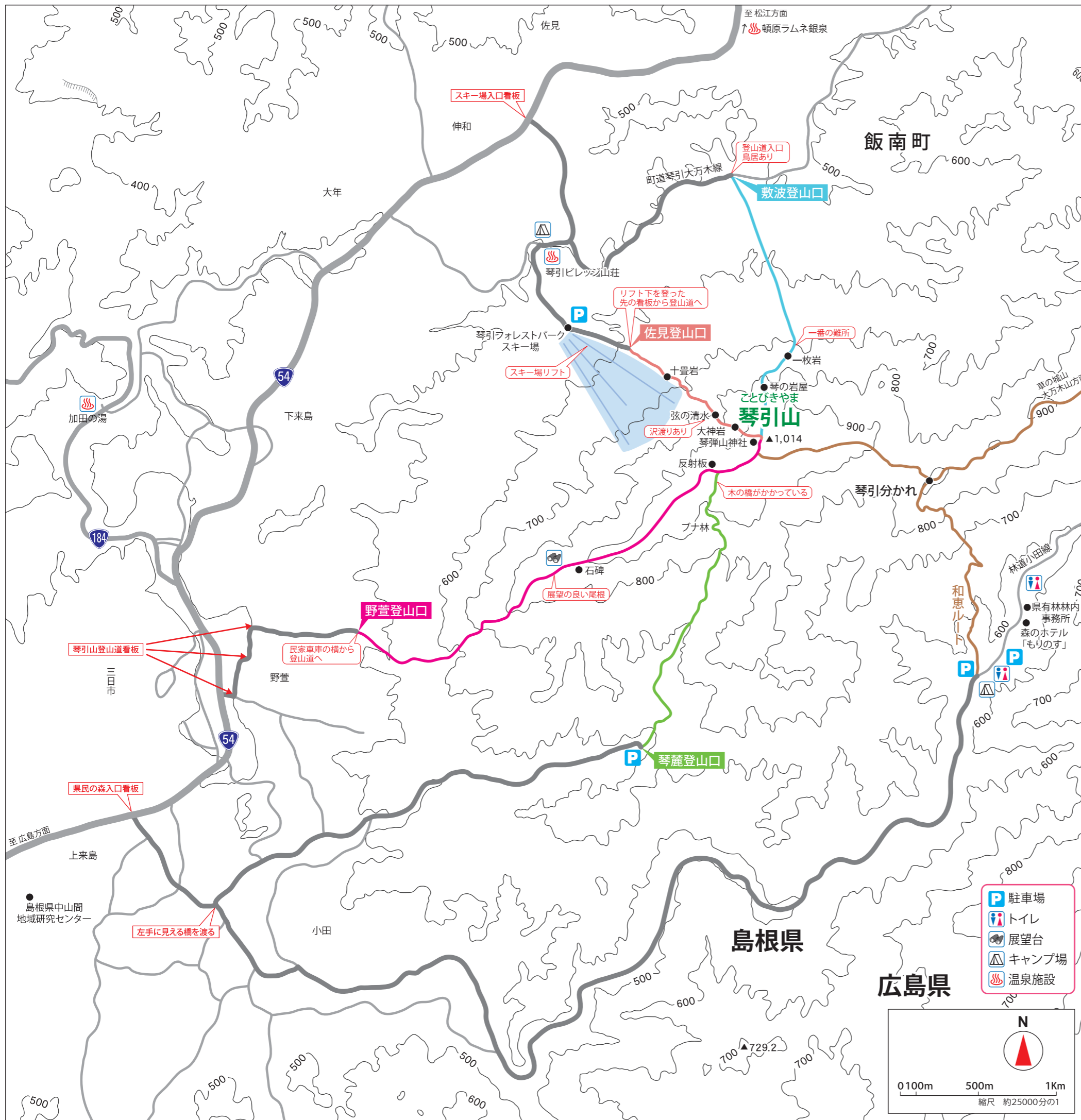


登山では、ちょっとしたことが重大な事故につながる場合があります。しっかりと準備をして登りましょう。

- ・水を多めに用意して下さい。山中に沢、湧水はありません。
- ・下山が遅くなった時のために、ライトを用意して下さい。
- ・天気予報のチェックを忘れずに。10月～4月は降雪の可能性があります。

○滑落等、万一の事故やスズメバチに刺された場合などは、119番へ。

- ・山中では携帯電話がつかない場所があります。
- ・山頂付近からは、出雲市など遠隔地の消防、警察へつながることがあります。
(緊急通報が必要な事態にならないことが第一です。くれぐれもご注意下さい。)



- P** 駐車場
- T** トイレ
- E** 展望台
- C** キャンプ場
- H** 温泉施設

